

# ¡Sigue explorando!



## Pasaporte al Condado de Mason


### ¡Explora al aire libre!

Tenemos el honor de estar en las hermosas tierras nativas de los pueblos Twana/Skokomish y Squaxin.

Visite [www.Skokomish.org](http://www.Skokomish.org) y [SquaxinIsland.org](http://SquaxinIsland.org) para saber más sobre quiénes son.




Presentado en  
colaboración por



**Este pasaporte le  
pertenece a:**



**!Este puede ser el final del  
pasaporte, pero eso no  
significa que sus aventuras  
tengan que terminar!**



# Espacio para garabatear

¡Utilice este espacio en blanco para dibujar una imagen, escribir un poema, escribir observaciones, hacer un roce de hojas, o como quieras usarlo!

## ¡Prepárese!

Es importante empaquetar una mochila de seguridad antes de salir a explorar, aquí hay once artículos esenciales. No usaras todos a la vez, pero te alegrarás de haberlo hecho si te encuentras en una situación.

- ☐ Un buen par de zapatos
- ☐ Un mapa y brújula o un GPS para que no te pierdas
- ☐ Agua
- ☐ Comida y aperitivos
- ☐ Vestir en capas de ropa y una chamarra contra lluvia para permanecer calentito y seco
- ☐ Crema de protector solar y lentes del sol para que no te quemes
- ☐ Botiquin de primeros auxilios por si acaso
- ☐ Artículos de seguridad: linterna, chisquero, y silbar
- ☐ Un cuchillo o multitool ¡Util para varias cosas!
- ☐ Una manta de emergencia
- ☐ Una bolsa de basura: muy util por si encuentras basura en el camino

**¡Recuerda de cuidar de la naturaleza y no dejar rastro!**



Informacion adaptado de [americanhiking.org/resources/10essentials/](https://www.americanhiking.org/resources/10essentials/)

# !Escoja tu propia Aventura!

!Aquí hay algunas actividades que podrás hacer cada vez que visites un lugar en la bella naturaleza del condado de Mason!

Toma una foto de árboles cubiertos de musgo o una foto de cerca a una conchita del mar en la playa y compártalo en las redes sociales con el #PassportToMasonCounty.

Elija un lugar para sentarse y dibuja la vista para tenerlo de recuerdo. Toma una foto para tenerlo de comparación.

Toma prestado la mochila de estudiar aves de tu biblioteca de Timberland Regional Library. ¿Que tipos de aves vistes hoy?

Mantenga un recuento de cuántos animales ve en su paseo. Entente a dibujar uno o dos.

Qué te recuerda este lugar... otro lugar donde has estado, una canción, una película, etc.?

¿Que animal serías si vivieras aquí? ¿Que comerías? ¿Donde vivirías? ¿Quiénes serían tus amigos animales?

Recoge un libro sobre la identificación de aves, animales o árboles de la biblioteca, luego identifica tantos como puedas mientras estás al aire libre.

Cierra tus ojos por 10 segundos, ¿que oyes? Cuántas cosas pudistes oír? ¿Algun sonido de un animal o de un ser humano? ¿Que fue tu favorito sonido?

Apunta 3 palabras (pensamientos, sentimientos, descripciones, etc.) que te vino a la mente cuando visitas el lugar por la primera vez.


# Espacio para garabatear

!Utilice este espacio en blanco para dibujar una imagen, escribir un poema, escribir observaciones, hacer un roce de hojas, o como quieras usarlo!

# ¡Tu eliges!

Hay tantos excelentes lugares para explorar al aire libre en el condado de Mason que no todos cabían en este folleto. ¡Ahora es tu turno de elegir a dónde ir!

## ¡Intenta esto!

Tome una foto en el lugar que visitó, luego compártala y di por qué eligió este lugar con #PassportToMasonCounty  Dibuja una planta o animal que viste en este lugar



# Theler Wetlands / Belfair Salmon Center





¿Sabías que Theler Wetlands y el Belfair Salmon Center están un lado de uno al otro? ¡Puedes visitar a ambos en el mismo viaje!



Theler Wetlands pasa por una variedad de hábitats - bosque, humedal, y ribereño! Perros tendrán que quedarse en casa; no se les permite entrar. El Salmon Center se esfuerza por profundizar la conexión entre la tierra, las personas y el salmón a través de la restauración, la educación y la investigación. ¡Ofrece muchos programas, actividades y oportunidades de voluntariado para todos!

## ¡Intenta esto!

Tome una foto de 1 de los 7 puentes de paseo y compártelo con #PassportToMasonCounty  Mantenga un recuento de todos los animales que ve al caminar por el paseo y trata de dibujar uno o dos.



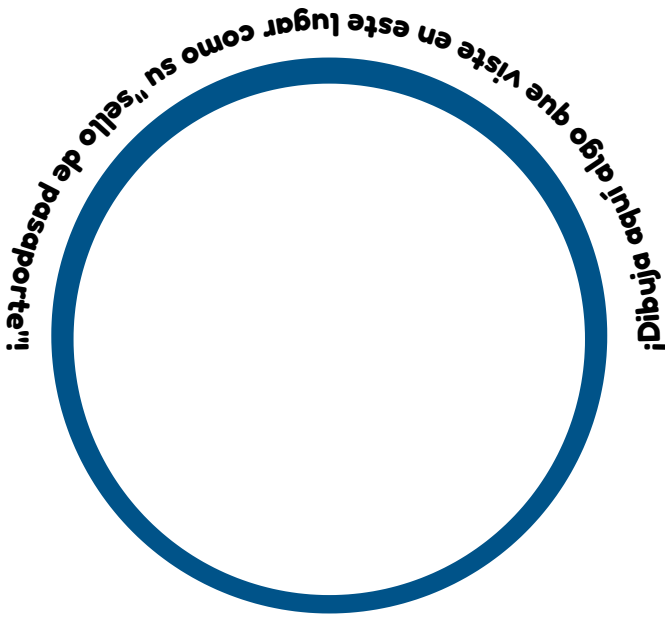
# Spider Lake en Olympic National Forest

Camina alrededor de Spider Lake a través de bosques de crecimiento antiguo y marismas, ubicado en el bosque Olympic National Forest cerca de Shelton. ¡Tenga en cuenta que el camino es bastante empinado al principio! Estacionamiento es gratis y se admiten perros.



## ¡Intenta esto!

Encuentra un lugar seguro para mirar al lago y ver si puedes ver salamandras en el agua **O** Toma una foto de su ángulo favorito del lago y compártelo con #PassportToMasonCounty



¡Dibújalo aquí algo que viste en este lugar como su "sello de pasaporte"!


# North Mason Timberland Library

Ven a visitar la recién renovada biblioteca North Mason Timberland Library en Belfair, abierto de 10am a 6pm los martes a jueves y de 10am a 5pm los viernes y sábado. Píde al amable personal de la biblioteca por su propio Pasaporte al Condado de Mason y saca algunos libros, películas o una mochila para estudiar aves (has una reserva en el catálogo de la biblioteca para asegurarse de que una mochila está disponible). ¡Y por favor recuerde llevar un cubrebocas!



## ¡Intenta esto!

Toma una foto en la biblioteca y compártela con #PassportToMasonCounty **O** ¡Habla con un amable miembro del personal de la biblioteca!



¡Dibújalo aquí algo que viste en este lugar como su "sello de pasaporte"!


# Staircase Rapids en Olympic National Park



Staircase Rapids se encuentra en el parque nacional olímpico (Olympic National Park), cerca de Lilliwaup. ¡Tome el camino fácil de 2 millas a través del bosque de crecimiento antiguo a un puente sobre el río de North Fork Skokomish! Tenga en cuenta que la carretera de acceso a Staircase está sin asfaltar y a veces cierran si está nevando, no se admiten mascotas ni bicicletas en los caminos del parque, y Olympic National Park cobra una tarifa de entrada de \$30/vehículo. ¡O ve en un día gratuito! (4 y 25 de agosto, 25 de septiembre, y el 11 de Noviembre, 2021.)

## ¡Intenta esto!

Tome una foto del puente que conecta los caminos y compártelo con #PassportToMasonCounty 📍 Respira hondo y concéntrate en los aromas en el aire. ¿Qué hueles?



# Belfair State Park

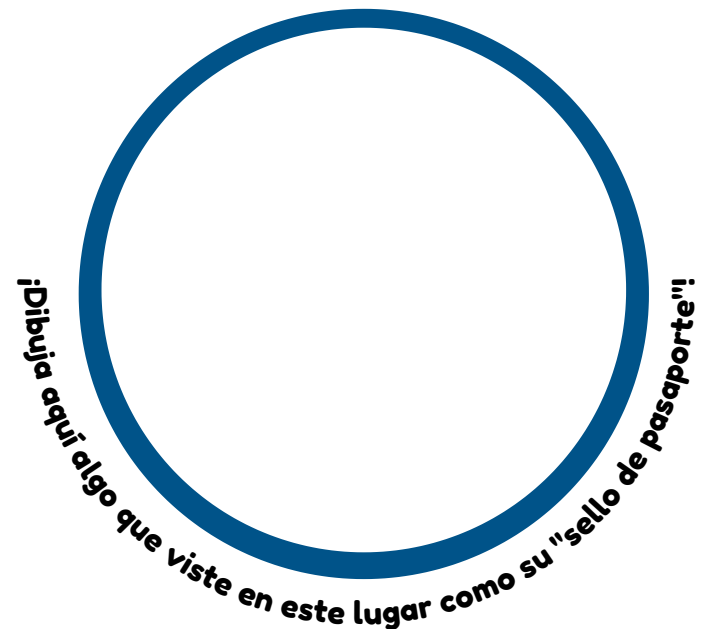


Belfair State Park está en el extremo sur de Hood Canal, y es accesible durante todo el año. ¡Pasea por bosques, humedales, arroyos y costa! Los perros pueden acompañarte si los mantienes con correa.

**Un Discover Pass es necesario para el estacionamiento:** Toma prestado una mochila para estudiar aves de tu biblioteca local de Timberland; ¡Tiene incluido un Discover Pass!

## ¡Intenta esto!

Tome una foto de su parte favorita del parque y compártelo con #PassportToMasonCounty 📍 Ve al paseo marítimo y mire qué especies puedes encontrar, luego crea una historia o poema sobre cómo crees que es su día.





# Twanoh State Park




El Twanoh State Park se encuentra en la orilla de Hood Canal en Union. Es accesible durante todo el año, bueno para todos los niveles de habilidad, y perros podrán acompañarte si los mantienes con correa.

## Un Discover Pass es necesario para el

**estacionamiento:** Toma prestado una mochila para estudiar aves de tu biblioteca local de Timberland; !Tiene incluido un Discover Pass!

## !Intenta esto!

Camina por el camino de 2 millas y busque plantas para identificar **O** Camina por la playa rocosa y busca estrellas de mar u otras especies en pozos de marea.



¡Dibuja aquí algo que viste en este lugar como su "sello de pasaporte"!


# Walker Park



Localizada en la orilla sur de Hammersley Inlet en Shelton, Walker Park es un parque muy familiar y accesible lleno de árboles de crecimiento antiguo y costa. !Estacionamiento es gratis y se admiten perros!

## !Intenta esto!

Encuentra tu árbol favorito y toma una foto se su mejor ángulo, luego comparte con #PassportToMasonCounty. ?Qué clase de árbol es? **O** Toma prestado un CD de la biblioteca que tiene sonidos de la naturaleza -- ?Puedes escuchar esos mismos sonidos aquí?



¡Dibuja aquí algo que viste en este lugar como su "sello de pasaporte"!





# Hilburn Preserve



Hilburn Preserve es una ruta por el bosque que topa con el arroyo Goldsborough Creek en Shelton. ¡El arroyo es un ecosistema en recuperación para el salmón! Tendrás que dejar perros en casa, ¡pero el estacionamiento es gratis!

## ¡Intenta esto!

Toma prestado un libro de identificación de aves o árboles de la biblioteca y ve cuántos puede identificar mientras está aquí  Tome una foto de la escalera de salmón y compártelo con #PassportToMasonCounty!





# Dalby Water Wheel / Alderbrook Trail



El Dalby Water Wheel/Alderbrook Trail está cerca de Union, accesible durante todo el año, y bueno para las familias. Perros podrán acompañarte si los mantienes con correa. ¡Dá un paseo por el bosque, ve la rueda de agua histórica, y disfruta de las flores silvestres! Estacionamiento es gratis.

## ¡Intenta esto!

Tome una foto del signo direccional al principio del camino y compárte el camino que elegió con #PassportToMasonCounty  ¡Intenta 'forest bathing'! Detente y escucha los sonidos del bosque. ¿Qué oyes?



# Menard's Landing



!Menard's Landing Park está a orillas del Hood Canal en Tahuya, accesible durante todo el año y es amigable con perros! Tome el paseo para caminar para obtener hermosas vistas a Hood Canal del valle del río Skokomish, y ver almejas y lechos de ostras, vida de marea, y aves. Estacionamiento es gratis.

## !Intenta esto!

Tome una foto de la glorieta antes de llegar al agua y compartirla con [#PassportToMasonCounty](#) **O** Piense en tres palabras para describir cómo este lugar te hace sentir.

página 9

¡Dijici aquí algo que viste en este lugar como su "sello de pasaporte"!

# Bayshore Preserve



Bayshore Preserve se encuentra en Oakland Bay en Shelton en el sitio de un antiguo campo de golf que está siendo restaurado a un hábitat natural de marismas. Bayshore Peninsula es un importante lugar cultural para la tribu de Squaxin Island. ¡Dá un paseo por el camino accesible todo el año! Se admiten perros y estacionamiento es gratis!

## !Intenta esto!

Encuentre el poste del sitio de restauración en la ruta y toma una foto para documentar su progreso; compártelo con [#PassportToMasonCounty](#) **O** Saca un libro de poesía sobre la naturaleza de la biblioteca y léelo al aire libre

página 18

¡Dijici aquí algo que viste en este lugar como su "sello de pasaporte"!


# Shelton Timberland Library



Ven a visitar la biblioteca de Shelton Timberland Library; abierto 10am a 7pm los lunes y martes, 10am a 6pm los miércoles a viernes, y 10am a 5pm los sábados. Pide al amable personal de la biblioteca por su propio Pasaporte al Condado de Mason y saca algunos libros, películas o una mochila de observación de aves (has una reserva en el catálogo de la biblioteca para asegurarse de que una mochila está disponible). ¡Y por favor recuerde llevar un cubrebocas!

## ¡Intenta esto!

Toma una foto en la biblioteca y compártela con #PassportToMasonCounty O ¡Habla con un amable miembro del personal de la biblioteca!




# Hoodsport Community Trail Park



Hoodsport Community Trail Park está situado sobre Hoodsport a medio camino a Lake Cushman. Es un encantador paseo por el bosque con un par de puentes sobre Dow Creek, apropiado para todo los niveles de habilidad y abierto todo el año. ¡Echa un vistazo al nuevo Caminos de Cuentos de TRL! Se admiten perros y estacionamiento es gratis!

## !Intenta esto!

Tome una foto de uno de los puentes del arroyo o del Camino de Cuentos y compártelo con #PassportToMasonCounty. Piensa en los animales que viven aquí. ¡Imagina cómo podría ser su día!



# Potlatch State Park



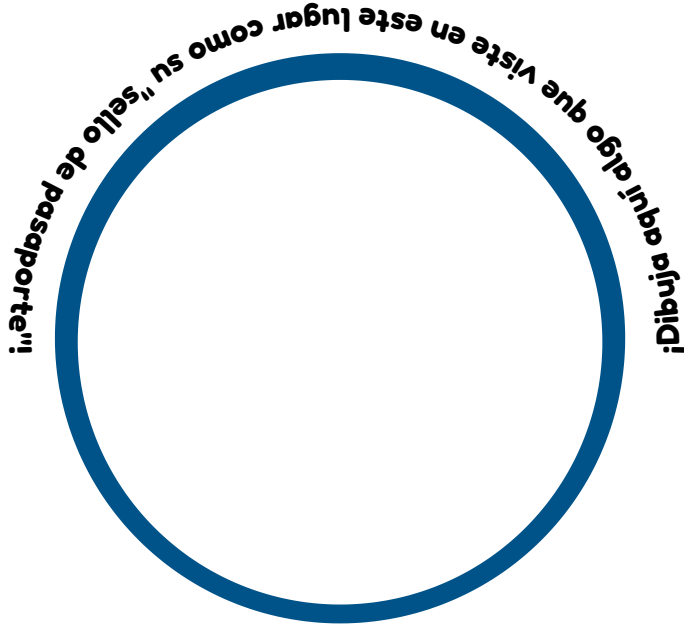
Potlatch State Park está ubicado en el hermoso Hood Canal por la autopista 101 al norte de Shelton en el camino a Hoodsport. Camine por la corta ruta entre el bosque o visite las orillas del agua para obtener las magníficas vistas del Hood Canal.

## Un Discover Pass es necesario para el

**estacionamiento:** Toma prestado una mochila para estudiar aves de tu biblioteca local de Timberland. ¡Tiene incluido un Discover Pass!

## !Intenta esto!

Visite la costa y compruebe si puedes identificar alguna criatura. Busque un lugar para sentarse y escribir un poema sobre este lugar.





# Hoodsport Timberland Library



Visite la Biblioteca de Hoodsport, abierta de 10am a 5pm los martes, miércoles y sábados y de 10am a 6pm los viernes. Pide al amable personal de la biblioteca por su propio Pasaporte al Condado de Mason y saca algunos libros, películas o una mochila de observación de aves (has una reserva en el catálogo de la biblioteca para asegurarse de que una mochila está disponible). ¡Y por favor recuerde llevar un cubrebocas!

## ¡Intenta esto!

Toma una foto en la biblioteca y compártela con #PassportToMasonCounty  ¡Habla con un amable miembro del personal de la biblioteca!



# Vincent Creek Falls / High Steel Bridge



Vea cómo las cascadas de Vincent Creek se precipitan 76 metros en el río Skokomish desde el puente High Steel en la carretera forestal 2340 al noroeste de Shelton. Quédense en el puente y tenga cuidado; las barandillas sólo tienen 1 metro de altura. El estacionamiento es gratis y se admiten perros.

## ¡Intenta esto!

Escribe las tres primeras palabras que se te ocurran para describir cómo te hace sentir este lugar O ¡Toma una foto (¡con seguridad y cuidado!) desde el puente y compártela con #PassportToMasonCounty!

